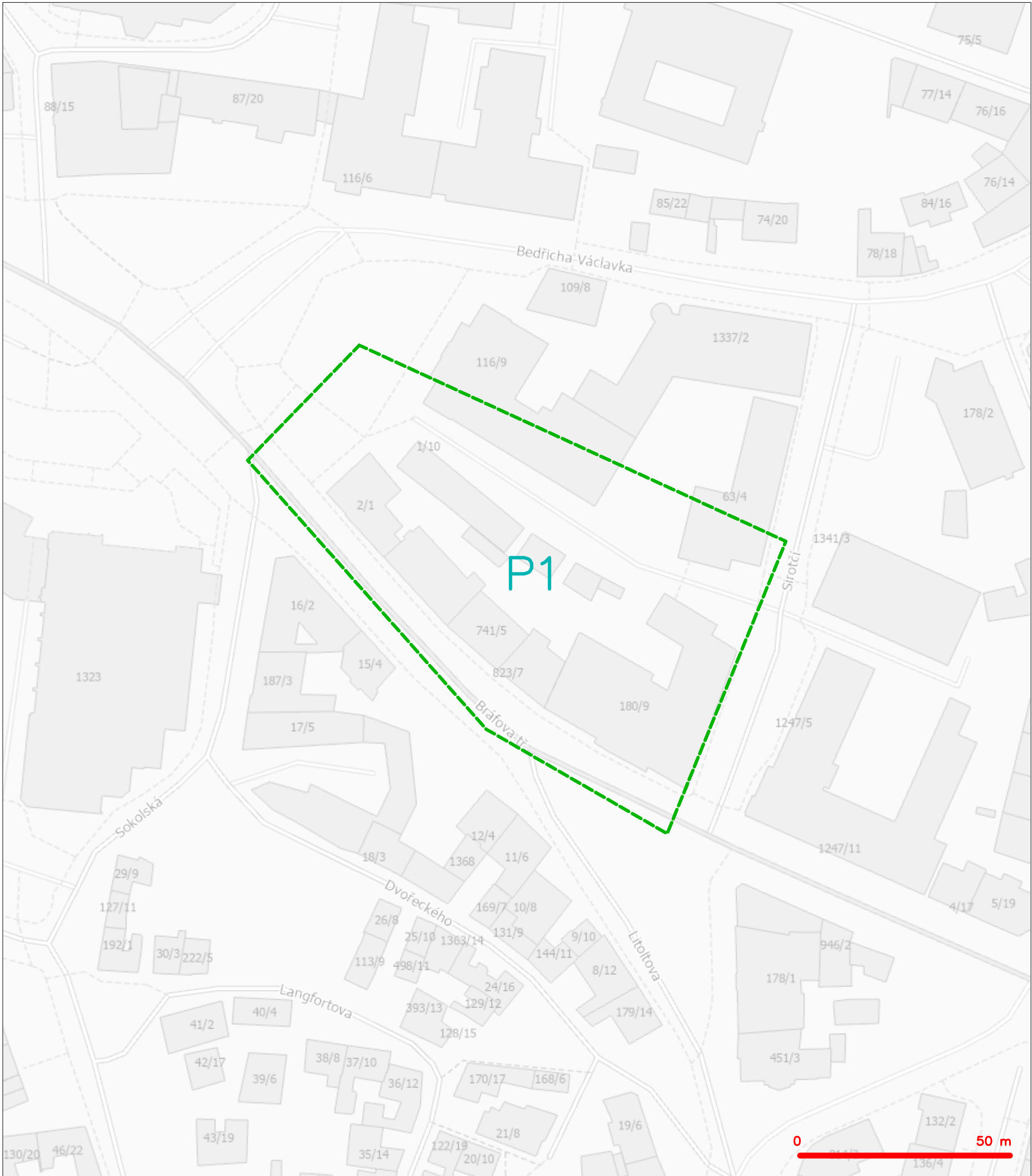


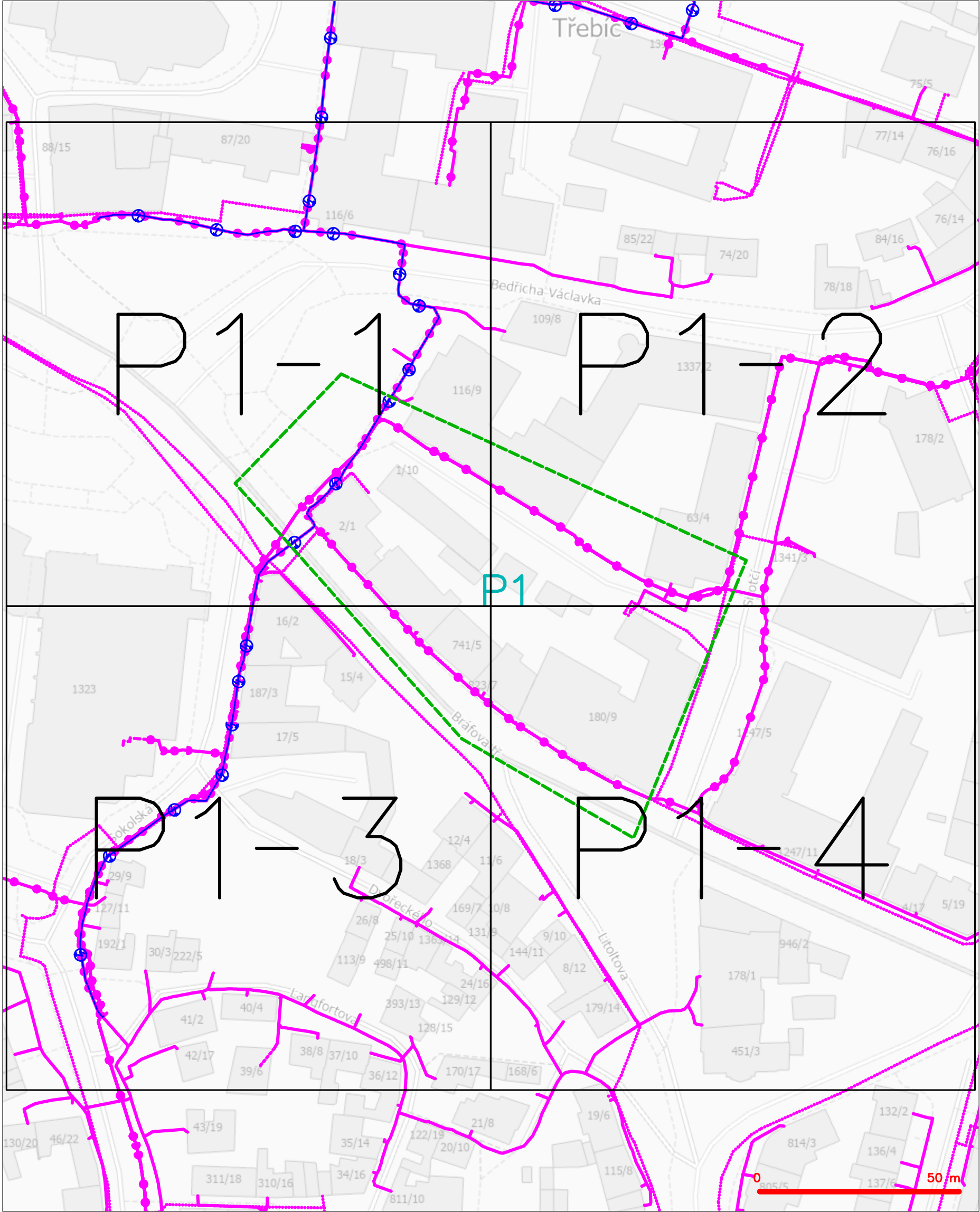
SITUAČNÍ VÝKRES - ZÁJMOVÉ ÚZEMÍ



LEGENDA
----- hranice zájmového území k vyjádření

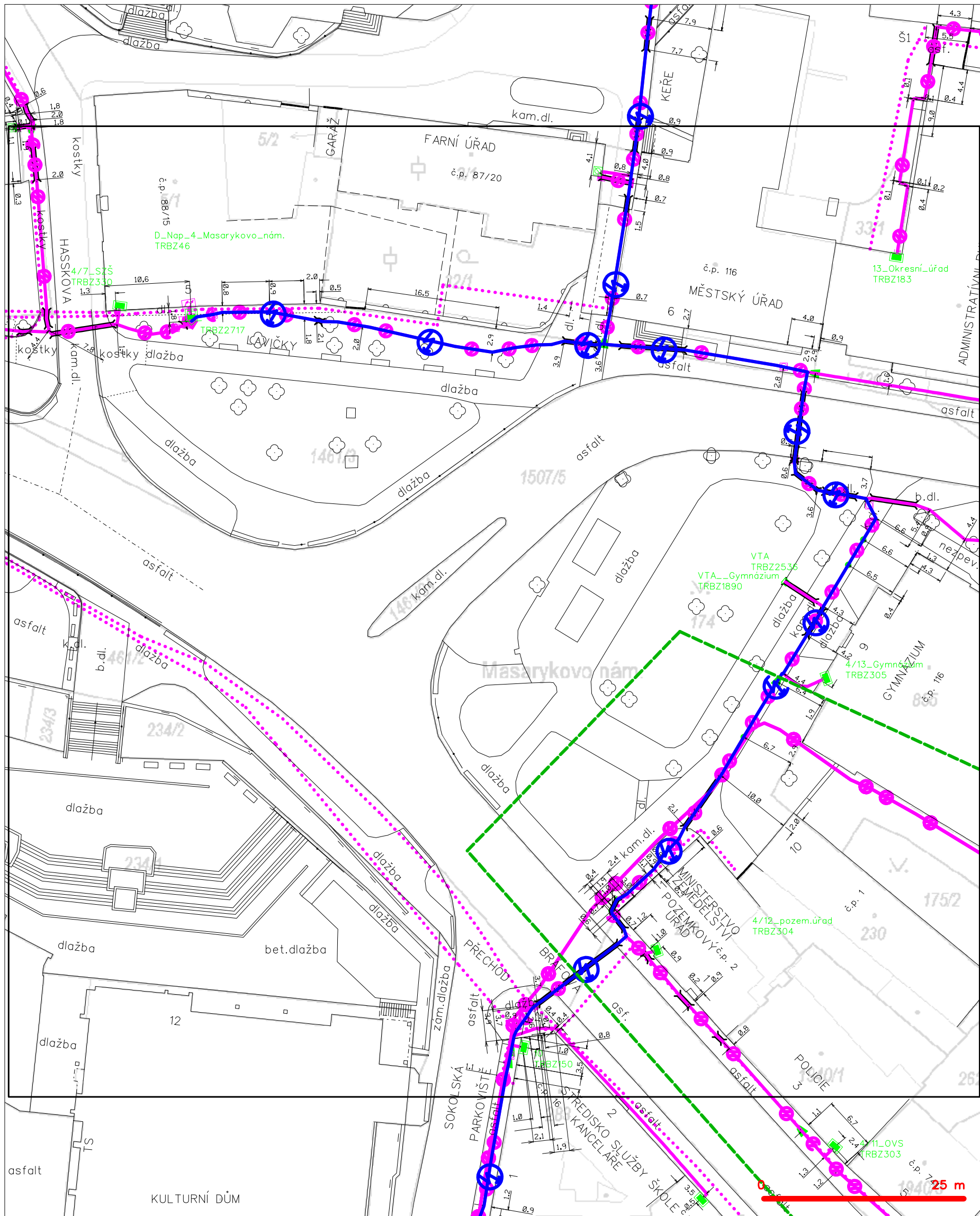

CETIN a.s.
Českomoravská 2510/19, Libeň
190 00 Praha 9
DIČ: CZ04084063
102

SITUAČNÍ VÝKRES - POLYGON 1



LEGENDA	
	hranice zájmového území k vyjádření
	NV přípojka, území s NV přípojkou CETIN
	zaměřený průběh metalického kabelu
	zaměřený průběh optického kabelu, HDPE trubky nebo souběh optického a metalického kabelu
	nezaměřený průběh metalického kabelu
	nadzemní síť cizí
	nezaměřený průběh optického kabelu, HDPE trubky nebo souběh optického a metalického kabelu
	radiové síť, ochranné pásmo radiové sítě
	nadzemní síť
	neprovazované síť
	podzemní síť cizí
	síť s NV
	koléktor, kabelovod

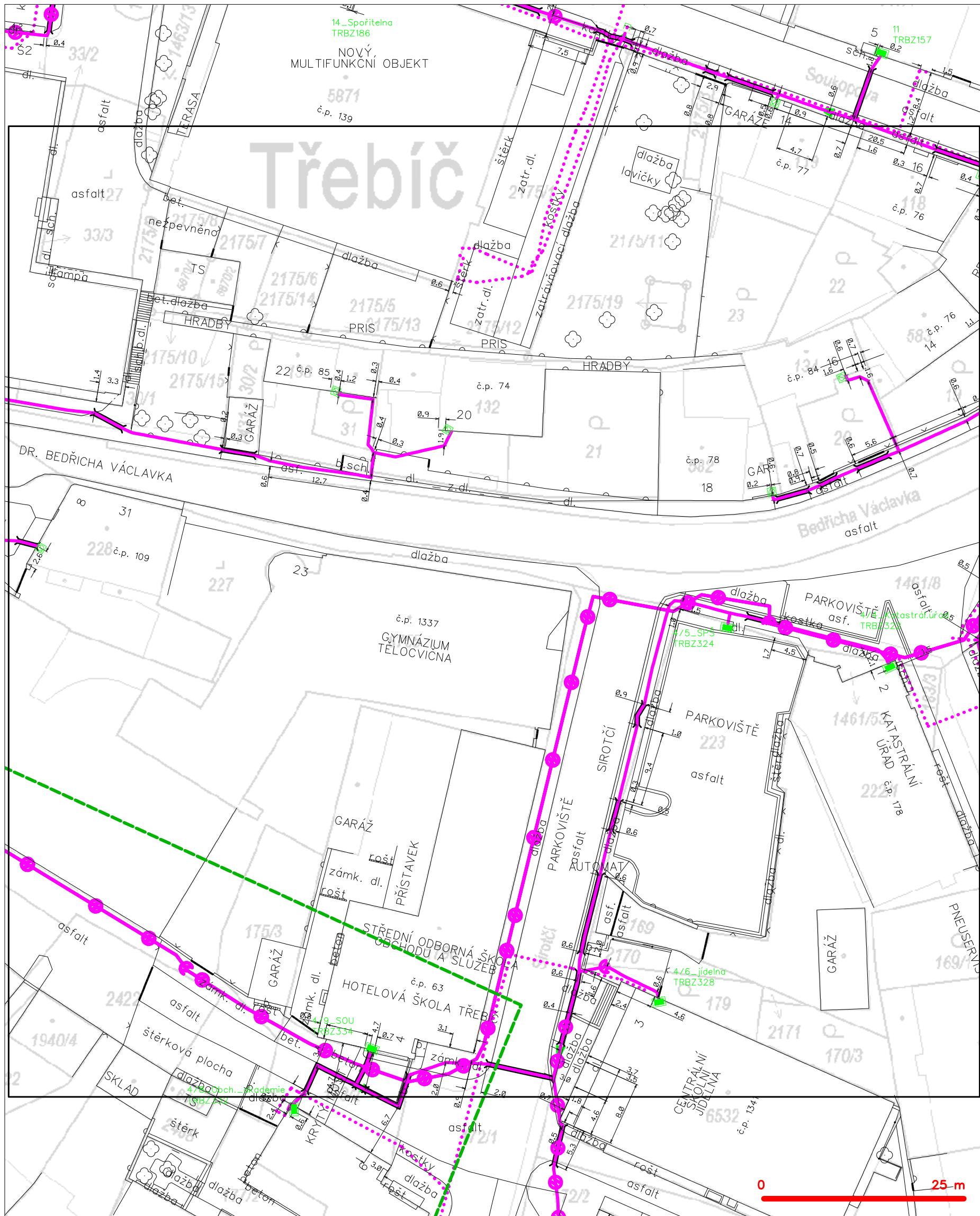
SITUAČNÍ VÝKRES - POLYGON 1, list kladu P1-1



LEGENDA

- | | |
|---|---|
| — hranice zájmového území k vyjádření | — nezaměřený průběh optického kabelu, HDPE trubky |
| — NV přípojka, území s NV přípojkou CETIN | — nebo souběh optického a metalického kabelu |
| — zaměřený průběh metalického kabelu | — radiové sítě, ochranné pásmo radiové sítě |
| — zaměřený průběh optického kabelu, HDPE trubky | — nadzemní sítě |
| — nebo souběh optického a metalického kabelu | — neprovozované sítě |
| — nezaměřený průběh metalického kabelu | — podzemní sítě cizí |
| — nadzemní sítě cizí | — síť s NV |
| | — kolektor, kabelovod |

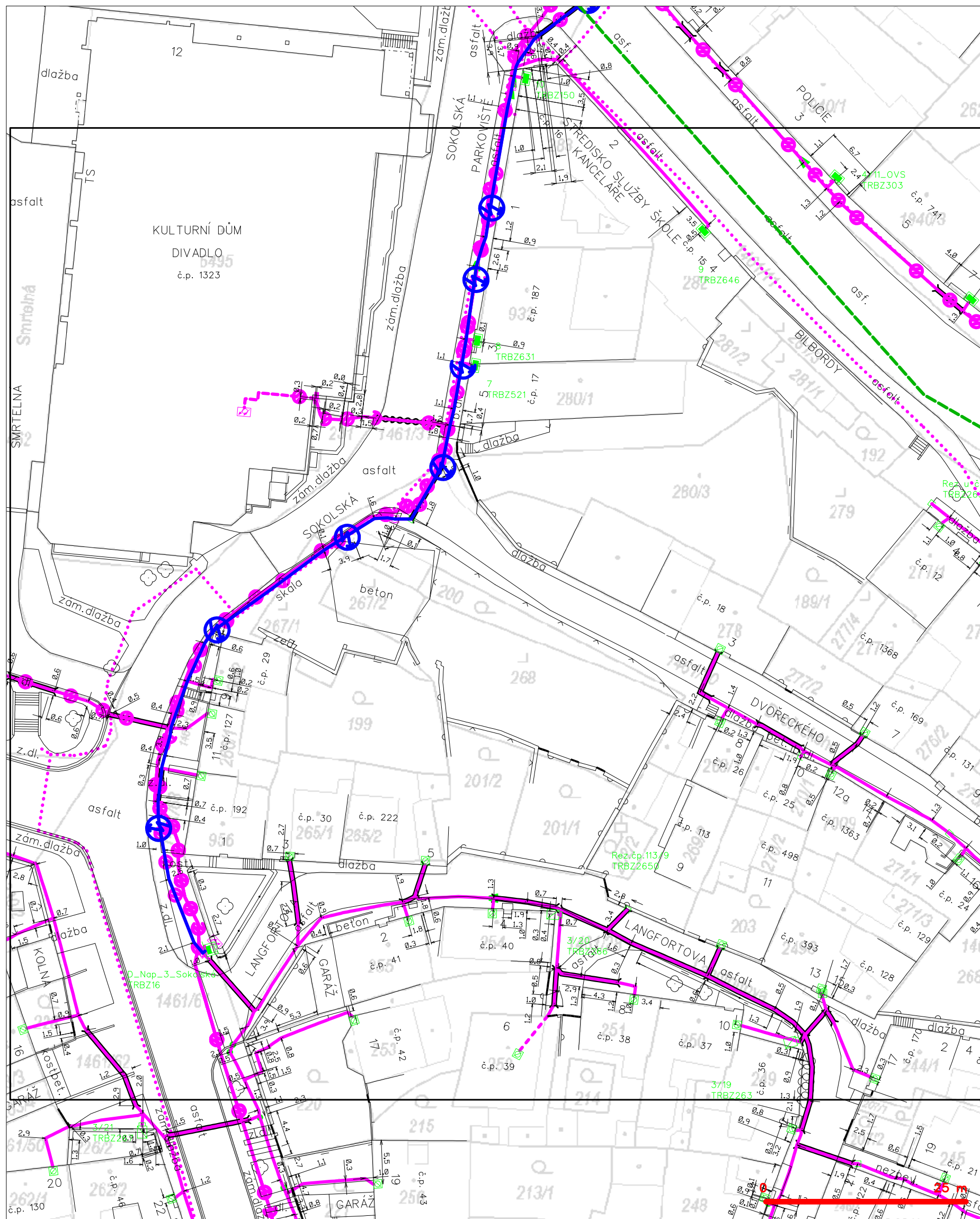
SITUAČNÍ VÝKRES - POLYGON 1, list kladu P1-2

















LEGENDA

- hranice zájmového území k vyjádření
- NV přípojka, území s NV přípojkou CETIN
- zaměřený průběh metalického kabelu
- zaměřený průběh optického kabelu, HDPE trubky nebo souběh optického a metalického kabelu
- nezaměřený průběh metalického kabelu
- nadzemní síť cizí
- nezaměřený průběh optického kabelu, HDPE trubky nebo souběh optického a metalického kabelu
- radiové sítě, ochranné pásmo radiové sítě
- nadzemní síť
- neprovazované sítě
- podzemní síť cizí
- síť s NV
- kolektor, kabelovod

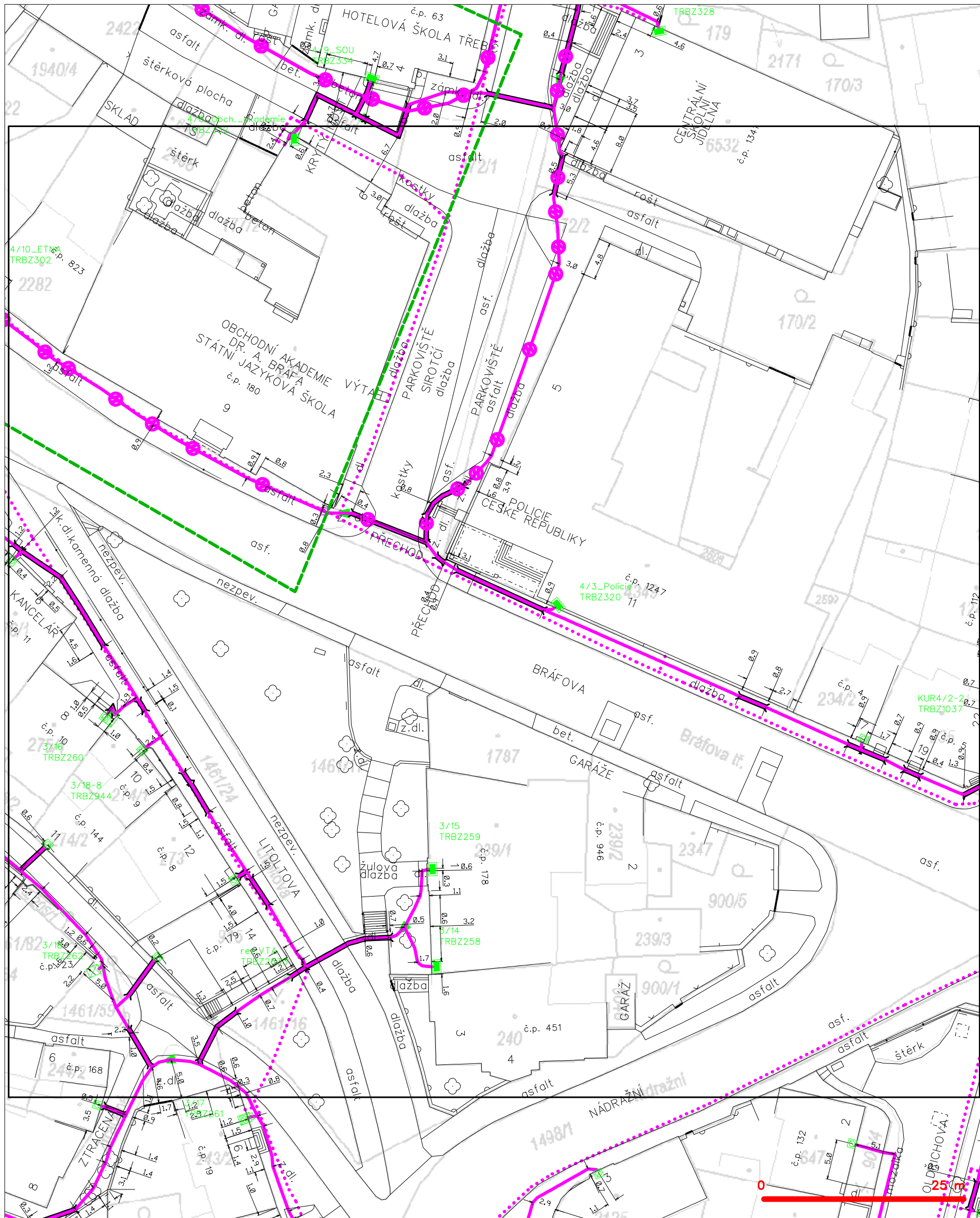
SITUAČNÍ VÝKRES - POLYGON 1, list kladu P1-3



LEGENDA

- | | | | |
|---|---|---|---|
|  | hranice zájmového území k vyjádření |  | nezaměření průběh optického kabelu, HDPE trubky |
|  | NV přípojka, území s NV přípojkou CETIV |  | nebo souběh optického a metalického kabelu |
|  | zaměření průběh metalického kabelu |  | radiové sítě, ochranné pásmo radiové sítě |
|  | zaměření průběh optického kabelu, HDPE trubky |  | podzemní sítě |
|  | nebo souběh optického a metalického kabelu |  | negorovovací sítě |
|  | nezaměření průběh metalického kabelu |  | podzemní sítě cizí |
|  | podzemní sítě cizí |  | sítě s NV |

SITUAČNÍ VÝKRES - POLYGON 1, list kladu P1-4



LEGENDA

- | | |
|--|--|
| — hranice zájmového území k vyjádření | — nezaměřený průběh optického kabelu, HDPE trubky nebo souběh optického a metalického kabelu |
| — NV přípojka, území s NV přípojkou CETIN | — radiové sítě, ochranné pásmo radiové sítě |
| — zaměřený průběh metalického kabelu | — nadzemní sítě |
| — zaměřený průběh optického kabelu, HDPE trubky nebo souběh optického a metalického kabelu | — neprovozované sítě |
| — nezaměřený průběh metalického kabelu | — podzemní sítě cizí |
| — nadzemní sítě cizí | — síť s NV |
| | — kolektor, kabelovod |